




NOUVELLE-CALEDONIE
COMMUNE DE POYA
(NEKO)



PLAN D'URBANISME DIRECTEUR
Commune de POYA (Province Sud)
III.5 - ANNEXES
CARTE DES PENTES, PHARES ET
BALISES



APPROUVE LE 13/07/2018 PAR LA DELIBERATION N° 36-2018/APS

Indice	Date	Modification	 Architecture A. LUTHELM Tel : 06 1 0 20 20
			Date : 25 Août 2017
			Echelle : 1 / 50 000
			III-5

FOND DE PLAN

- Route territoriale — Limite provinciale
— Route municipale — Limites communales

PENTES

- : Pentes inférieures à 30%
■ : Pentes supérieures ou égales à 30%

PHARES ET BALISES

• Bx= indice

B1 : Bouée tribord n°1 de l'entrée
X= 165°3.476' E
Y=21°26.582' S

B2 : Bouée tribord n°3 de l'entrée
X= 165°4.246' E
Y=21°26.543' S

B3 : Bouée tribord n°5 de l'entrée
X= 165°4.676' E
Y=21°26.513' S

B4 : Bouée bâbord n°6 du chenal d'accès
X= 165°4.684' E
Y=21°26.288' S

B6 : Bouée bâbord n°4 de l'entrée
X= 165°4.090' E
Y=21°26.327' S

B7 : Bouée bâbord n°8 du chenal d'accès
X= 165°4.889' E
Y=21°26.099' S

B8 : Bouée tribord n°7 du chenal d'accès
X= 165°5.126' E
Y=21°26.161' S

B9 : 1ère Balise tribord du chenal d'accès
X= 165°5.322' E
Y=21°25.990' S

B11 : Balise bâbord du plateau central
X= 165°5.450' E
Y=21°25.462' S

B12 : 2ème Balise tribord du chenal d'accès
X= 165°5.749' E
Y=22°25.431' S

B14 : Alignement au 68° postérieur
X= 165°7.287' E
Y=21°24.255' S

B15 : Alignement au 42° antérieur
X= 165°6.083' E
Y=21°24.255' S

B16 : Alignement au 42° postérieur
X= 165°6.726' E
Y=21°24.267' S

B17 : Traversier de moulage au 107.5°-287.5°
X= 165°7.646' E
Y=22°26.496' S

B18 : Traversier de moulage au 107.5°-287.5°
X= 165°8.265' E
Y=21°26.676' S

